

Zweiter „Digitaler Heimabend“

Programm der Woche


Jede Woche stellen wir euch spannende Themen aus der Welt der Pfadfinderei vor. Diese Woche geht es weiter mit dem Schwerpunkt „Bereitschaft zum Abenteuer des Lebens“:

Orientierung

- Orientierung mit Bodenzeichen (Anhang)
- Ansichtskroki zeichnen (Wettbewerb)

Karte Kompass

- Teste dein Wissen über Kartenzeichen (Anhang)
- Virtuelle Stadterkundung (Anhang)



Challenge der Woche

Die Pfadfindergruppe 16B („Schotten“) bieten nun schon länger die **Scout Games** an.

Dabei kann man sich mit Pfadfindern aus ganz Österreich in Kreativität messen. Das Spiel besteht aus verschiedenen Challenges, die während der Quarantäne Zeit für Spaß und Unterhaltung sorgen sollen. -> <https://gruppe16b.at/games/#spiel>

Diese Woche empfehlen wir folgende 3 Challenges, passend zur Osterwoche:

- Osterhase
- Ostereier
- Steinkunst

Erprobungssystem

Du möchtest endlich deinen Halstuchknoten verliehen bekommen? Du hast zu Hause jetzt viel Zeit, um dich an spannende oder längere, persönliche Herausforderungen zu wagen?

Dann schreib uns gleich auf gusp19@gmx.at

- Was möchtest du machen?
- Bei welcher Person aus der Leitung möchtest du ablegen?























Viel Spaß, bleibt gesund und **GUT PFAD**

Caro, Christoph, Conny, David, Flo, Georg, Jarrod, JK, Vali

Hier hast du Platz um dein Ansichtskroki zu zeichnen

Bodenzeichen

Aufgabe: Lege bei deinem nächsten Spaziergang im Wald eine Fährte und dokumentiere das ganze mit Bildern.

		Falscher oder verbotener Weg
		Teilt euch Wahlweise kann man hier mit römischen Zahlen angeben, wie viele in welche Richtung gehen z.B.: 2 links, 4 rechts
		Botschaft z.B.: 2 Schritte
		Weg ins Lager
		Warteplatz z.B.: 2 Minuten warten die Wartezeit wird innen oder außen gelegt
		Trinkwasser
		Kein Trinkwasser
		Freund / Pfadfinder
		Feind / Fremde
		Achtung! Gefahr!
		Ich habe meine Aufgabe erfüllt und bin nach Hause gegangen.
	a	Geh du nach Hause!

Kartenzeichen

Eine Karte bei einer Wanderung zu haben, ist recht nützlich. Viel wichtiger ist es allerdings, diese Karte auch zu lesen können. Du willst wissen, wie sehr deine Skills schon eigerostet sind? Na, los dann schau mal was du schon kannst, und verdien' nebenbei auch Ehrenpunkten.

Klicke hier auf den Link → [Kartenzeichen Quiz](#)

.-/--//.-./-.././/..-./../-./-.././.../-//-../..-// / ./ -.///.../..-./..-././/

Virtuelle Stadterkundung

Jetzt, wo wir nicht einfach so verreisen können, machen wir eben eine virtuelle Reise. Wohin? In das schöne Innsbruck! Wie bei einer echten Stadterkundung auch, habt ihr verschiedene Aufgaben zu lösen.

Eine Karte findet ihr hier → [Stadtkarte Innsbruck](#)

Das funktioniert folgendermaßen:

Ihr habt einen Startpunkt. Von dort aus geht ihr mit einer Gradangabe und Längenentfernung zum nächsten Punkt. Bei diesem Punkt müsst ihr eine Frage zu der Sehenswürdigkeit beantworten. Anschließend geht es von dort aus weiter zur nächsten Sehenswürdigkeit. Schreibt uns die Antworten zu den Fragen gerne per Mail.

Start Bahnhof Innsbruck

1. Ziel: 184° / 1,6km
 - Wie hoch ist die dort befindliche Anlage?
2. Ziel 345° / 1,55km
 - Wie viele Durchgänge hat die Sehenswürdigkeit?
3. Ziel 20° / 700m

Dort ist die größte freischwebende Glocke in ganz Österreich. Wie schwer ist diese?

4. Ziel 223° / 430m

Was befindet sich auf der Spitze dieser Sehenswürdigkeit?

5. Ziel 18° / 310m

Wie wird dieser Ort noch genannt?

6. Ziel 300° / 80m

Nenne ein paar Räume die es dort gibt?

7. Ziel 240° / 70m

Wie hoch ist das Objekt und wann wurde es erbaut?

8. Ziel 24° / 140m

Was kann man dort jeden Tag um 12:12 hören?

9. Ziel 240° / 180m

Welche Farben haben die Fensterläden der Sehenswürdigkeit?

10. Ziel 78° / 90m

Wie viele feuervergoldete Kupferschindeln befinden sich am dort?



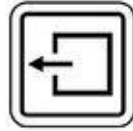
Trinkwasser



Fluchtweg



Damentoilette



Ausgang



Herrentoilette



Treffpunkt



Behindertengerechte
Toilette



Treppenabgang



Erste Hilfe



Personenaufzug



Apotheke



Auskunft



Restaurant



Achtung
Hochspannung!

Kartenzeichen

	Haus		Bildstock
	Kirche		Bildbaum
	Kloster		Wegkreuz
	Kapelle		Wegweiser
	Schloß		Denkmal
	Ruine		Friedhof
	Gasthaus		Steinbruch
	Mühle		Obstgarten

	Eisenbahn		Baum
	mehrspurig		Graben
	Schmalspurbahn		Quelle
			Brunnen

	Hochspannungsleitung		Autobahn
	Lift		Straße 5,5m
	Brücke		Straße 4,0m
	Fußweg		Straße 2,3m
	Karrenweg		Fahrweg